

Terénní průzkum skalních svahů

Záznamový list č.

118

Objekt č.- pohled č.

061

Lokalita: DC-Teplická ul.


Etáž: 0

GPS-N: 50° 46' 47,46''

GPS-E: 14° 11' 8,06''

Fotografie: P8016268

Azimut: 296



Blok	Stabil.	Riziko	šířka x výška x hloubka	Poznámka
A	S	VR	4x2x4	měř. TVIIA+aB+
B	P3	VR	1,5x1x1,5	převislý
C	P3	VR	3x2x2	odtláčován kořeny
D	P3	VR	1,5x2x2	převislý, oddělený
E	.	.	3x2,5x2	totožný s 60 B
F	.	.	2,5x2x1	totožný s 60 C
G	.	.	3x5x3	totožné s 60 D
H	S	VR	4x4,5x2	

Poznámka:

Etáž od vrcholu masivu s měřením TVI. Objekt se nachází nad rehabilitací Kateřina č.p. 401/148 (proto VR). Úsek 9

Kácení:

Nálet 35 ks

Bezpeč. kategorie:

P3

Potenciálně nestabilní 3

Míra rizika

VR

vysoké

Bodové hodnocení:

8

Labilní objekt

Hodnocení a doporučení:

Průběžně vyřezávat nálety a stromy. Bloky B až D osadit monitoringem. Bloky A a H kontrolovat v intervalu 1 rok.

Datum dokumentace:

21.07.2020

Datum hodnocení:

29.07.2020

Legenda : Skalní bloky A, B, ... - označení bloků

Doporučení dalšího postupu: a) ponechání přirozenému vývoji, b) založení kontrolního sledování a stanovení mezních stavů, c) doporučení způsobu zabezpečení

Nebezpečné stromy: S - smrk, Bř - bříza, Bo - borovice, Bu - buk, T - torzo, Du - dub, Jav - Javor, Je - Jeřáb, To - topol, Os - osika, číslo označuje průměr kmene ve výšce 1 m nad terénem.

Terénní průzkum skalních svahů

Záznamový list č.

118

Objekt č.- pohled č.

062

Lokalita: DC-Teplická ul.


Etáž: -13

GPS-N: 50° 46' 47,85''

GPS-E: 14° 11' 6,67''

Fotografie: P8166276

Azimut: 106



Blok	Stabil.	Riziko	šířka x výška x hloubka	Poznámka
A	SA	VR	1x1,5x1,5	kotveno táhlem
B	P3	VR	3x8x4	rozpukáno
C	SA	VR	3x2x1,5	zděno, měř. TVIIC
D	P3	VR	2x1x1,5	opad bloků 0.5 m
.
.
.
.

Poznámka:

Etáž od vrcholu masivu s měřením TVII.
Objekt se nachází nad rehabilitací Kateřina
č.p. 401/148 (proto VR). Úsek 9

Kácení:

drobný nálet 5 ks

Bezpeč. kategorie:

P3 Potenciálně nestabilní 3

Míra rizika

VR vysoké

Bodové hodnocení:

8 Labilní objekt

Hodnocení a doporučení:

Průběžně vyřezávat nálety a stromy. Blok B a D osadit monitoringem, alt. rovnou sanovat.

Datum dokumentace:

25.07.2020

Datum hodnocení:

31.07.2020

Legenda : Skalní bloky A, B, ... - označení bloků

Doporučení dalšího postupu: a) ponechání přirozenému vývoji, b) založení kontrolního sledování a stanovení mezních stavů, c) doporučení způsobu zabezpečení

Nebezpečné stromy: S - smrk, Bř - bříza, Bo - borovice, Bu - buk, T - torzo, Du - dub, Jav - Javor, Je - Jeřáb, To - topol, Os - osika, číslo označuje průměr kmene ve výšce 1 m nad terénem.

Terénní průzkum skalních svahů

Záznamový list č.

118

Objekt č.- pohled č.

063

Lokalita: DC-Teplická ul.

Etáž:


-2

GPS-N: 50° 46' 47,76"

GPS-E: 14° 11' 7,18"

Fotografie: P8176310

Azimut: 88



Blok	Stabil.	Riziko	šířka x výška x hloubka	Poznámka
A	.	.	3x8x4	totožný s 62 B
B	P3	VR	3x3x1	odděleno
C	P3	VR	1,2x1x,6	převís
D	P3	VR	1x,7x,7	převís
.
.
.
.

Poznámka:

Etáž od paty masivu s měřením TVII. Objekt se nachází nad rehabilitací Kateřina č.p. 401/148 (proto VR). Úsek 9

Kácení:

drobný nálet 10 ks

Bezpeč. kategorie:

P3 Potenciálně nestabilní 3

Míra rizika

VR vysoké

Bodové hodnocení:

8 Labilní objekt

Hodnocení a doporučení:

Blok A podezdít, blok B měřit, bloky C a D kontrolovat. Vykácet stromy především nad bloky C a D.

Datum dokumentace:

25.07.2020

Datum hodnocení:

31.07.2020

Legenda : Skalní bloky A, B, ... - označení bloků

Doporučení dalšího postupu: a) ponechání přirozenému vývoji, b) založení kontrolního sledování a stanovení mezních stavů, c) doporučení způsobu zabezpečení

Nebezpečné stromy: S - smrk, Bř - bříza, Bo - borovice, Bu - buk, T - torzo, Du - dub, Jav - Javor, Je - Jeřáb, To - topol, Os - osika, číslo označuje průměr kmene ve výšce 1 m nad terénem.

Terénní průzkum skalních svahů

Záznamový list č.

118

Objekt č.- pohled č.

064

Lokalita: DC-Teplická ul.

Etáž: +3

GPS-N: 50° 46' 48,31''

GPS-E: 14° 11' 6,90''

Fotografie: P8166285

Azimut: 113



Blok	Stabil.	Riziko	šířka x výška x hloubka	Poznámka
A	P1	VR	2,5x1,5x2	opad bloků 1,5m
.
.
.
.
.
.
.

Poznámka:

Etáž od vrcholu masivu s měřením TVII.
Objekt se nachází nad rehabilitací Kateřina
č.p. 401/148 (proto VR). Úsek 9

Kácení:

Nálet 10 ks

Bezpeč. kategorie:

P1 Potenciálně nestabilní 1

Míra rizika

VR vysoké

Bodové hodnocení:

16 Nebezpečný objekt

Hodnocení a doporučení:

Průběžně vyřezávat nálety a stromy. Blok A osadit monitoringem, alt. Sanovat kotvením v kombinaci s ocelovou sítí (nezbytná PD).

Datum dokumentace:

25.07.2020

Datum hodnocení:

31.07.2020

Legenda : Skalní bloky A, B, ... - označení bloků

Doporučení dalšího postupu: a) ponechání přirozenému vývoji, b) založení kontrolního sledování a stanovení mezních stavů, c) doporučení způsobu zabezpečení

Nebezpečné stromy: S - smrk, Bř - bříza, Bo - borovice, Bu - buk, T - torzo, Du - dub, Jav - Javor, Je - Jeřáb, To - topol, Os - osika, číslo označuje průměr kmene ve výšce 1 m nad terénem.

Terénní průzkum skalních svahů

Záznamový list č.

118

Objekt č.- pohled č.

065

Lokalita: DC-Teplická ul.

Etáž:

-7

GPS-N: 50° 46' 47,81''


GPS-E: 14° 11' 5,63''

Fotografie:

P8166282

Azimut:

96



Blok	Stabil.	Riziko	šířka x výška x hloubka	Poznámka
A	S	VR	7x6x2,5	měření 27
B	P1	VR	1x3,5x1	bloky do 0,5m
C	P1	VR	1,5x3x,5	vybíhající porucha
D	P2	VR	1,5x1,5x,5	šupina s břízami
E	P2	VR	1x1x,1	šupina s břízou
F	S	VR	4x4x1,5	odděl.,měř.TVIIDaE
.
.

Poznámka:

Etáž od vrcholu masivu s měřením TVII.
Objekt se nachází nad rehabilitací Kateřina
č.p. 401/148 (proto VR). Vpravo detail bloku
C. Úsek 9

Kácení:

drobný nálet 15 ks

Bezpeč. kategorie:

P1	Potenciálně nestabilní 1
Míra rizika	
VR	vysoké
Bodové hodnocení:	
16	Nebezpečný objekt

Hodnocení a doporučení:

Průběžně vyřezávat nálety a stromy. Bloky B a C zajistit vyčištěním v kombinaci se zakotvením (nezbytná PD). Blok D a E osadit monitoringem. Bloky A a F kontrolovat v intervalu 1 rok.

Datum dokumentace:

25.07.2020

Datum hodnocení:

31.07.2020

Legenda : Skalní bloky A, B, ... - označení bloků

Doporučení dalšího postupu: a) ponechání přirozenému vývoji, b) založení kontrolního sledování a stanovení mezních stavů, c) doporučení způsobu zabezpečení

Nebezpečné stromy: S - smrk, Bř - bříza, Bo - borovice, Bu - buk, T - torzo, Du - dub, Jav - Javor, Je - Jeřáb, To - topol, Os - osika, číslo označuje průměr kmene ve výšce 1 m nad terénem.

Terénní průzkum skalních svahů

Záznamový list č.

118

Objekt č.- pohled č.

067

Lokalita: DC-Teplická ul.

Etáž:

-1

GPS-N: 50° 46' 47,63''

GPS-E: 14° 11' 6,94''

Fotografie: P8216324

Azimut: 313



Blok	Stabil.	Riziko	šířka x výška x hloubka	Poznámka
A	SA	VR	6x8,5x3	spodek bloku 13
B	SA	VR	4x3,5x1,5	vršek bloku 13
C	SA	VR	1,5x1x1	kotvený táhly
D	P2	VR	3x1,5x1,5	převislý blok
E	P2	VR	1,5x1x1,5	nestabilní bloky
.
.
.

Poznámka:

Etáž od vrcholu masivu s měřením TVII.
Objekt se nachází nad rehabilitací Kateřina
č.p. 401/148 (proto VR). Úsek 9 (E je úsek
10)

Kácení:

Nálet 12 ks

Bezpeč. kategorie:

P2 Potenciálně nestabilní 2

Míra rizika

VR vysoké

Bodové hodnocení:

12 Ohrožující objekt

Hodnocení a doporučení:

Průběžně vyřezávat nálety a stromy. Blok D a E sanovat. Zbývající bloky kontrolovat v intervalu 1 rok a pokračovat v monitoringu.

Datum dokumentace:

21.07.2020

Datum hodnocení:

29.07.2020

Legenda : Skalní bloky A, B, ... - označení bloků

Doporučení dalšího postupu: a) ponechání přirozenému vývoji, b) založení kontrolního sledování a stanovení mezních stavů, c) doporučení způsobu zabezpečení

Nebezpečné stromy: S - smrk, Bř - bříza, Bo - borovice, Bu - buk, T - torzo, Du - dub, Jav - Javor, Je - Jeřáb, To - topol, Os - osika, číslo označuje průměr kmene ve výšce 1 m nad terénem.

Terénní průzkum skalních svahů

Záznamový list č.

118

Objekt č.- pohled č.

068

Lokalita: DC-Teplická ul.

Etáž: 0

GPS-N: 50° 46' 48,22''

GPS-E: 14° 11' 6,75''

Fotografie: P8176312

Azimut: 88



Blok	Stabil.	Riziko	šířka x výška x hloubka	Poznámka
A	.	.	5x8x3	totožné s 66 E
B	P3	VR	1,2x2x,6	rozpadavý přílepek
.	.	.		
.	.	.		
.	.	.		
.	.	.		
.	.	.		
.	.	.		

Poznámka:

Etáž od paty masivu s měřením 13'''. Objekt se nachází nad rehabilitací Kateřina č.p. 401/148 (proto VR). Úsek 9

Kácení:

Bezpeč. kategorie:

P3 Potenciálně nestabilní 3

Míra rizika

VR vysoké

Bodové hodnocení:

8 Labilní objekt

Hodnocení a doporučení:
Blok B osadit monitoringem.

Datum dokumentace:

25.07.2020

Datum hodnocení:

31.07.2020

Legenda : Skalní bloky A, B, ... - označení bloků

Doporučení dalšího postupu: a) ponechání přirozenému vývoji, b) založení kontrolního sledování a stanovení mezních stavů, c) doporučení způsobu zabezpečení

Nebezpečné stromy: S - smrk, Bř - bříza, Bo - borovice, Bu - buk, T - torzo, Du - dub, Jav - Javor, Je - Jeřáb, To - topol, Os - osika, číslo označuje průměr kmene ve výšce 1 m nad terénem.

Terénní průzkum skalních svahů

Záznamový list č.

118

Objekt č.- pohled č.

069

Lokalita: DC-Teplická ul.


Etáž: +4,5

GPS-N: 50° 46' 48,47''

GPS-E: 14° 11' 6,01''

Fotografie: P8176314

Azimut: 106



Blok	Stabil.	Riziko	šířka x výška x hloubka	Poznámka
A	.	.	6x8,5x3	totožné s 67 A
B	.	.	4x3,5x1,5	totožné s 67 B
C	P3	VR	1,8x1x1,5	šikmý kámen
.
.
.
.
.

Poznámka:

Etáž od paty masivu s měřením 13'''. Objekt se nachází nad rehabilitací Kateřina č.p. 401/148 (proto VR). Úsek 9

Kácení:

Nálet 7 ks

Bezpeč. kategorie:

P3 Potenciálně nestabilní 3

Míra rizika

VR vysoké

Bodové hodnocení:

8 Labilní objekt

Hodnocení a doporučení:

Průběžně vyřezávat nálety a stromy. Blok C osadit monitoringem.

Datum dokumentace:

25.07.2020

Datum hodnocení:

31.07.2020

Legenda : Skalní bloky A, B, ... - označení bloků

Doporučení dalšího postupu: a) ponechání přirozenému vývoji, b) založení kontrolního sledování a stanovení mezních stavů, c) doporučení způsobu zabezpečení

Nebezpečné stromy: S - smrk, Bř - bříza, Bo - borovice, Bu - buk, T - torzo, Du - dub, Jav - Javor, Je - Jeřáb, To - topol, Os - osika, číslo označuje průměr kmene ve výšce 1 m nad terénem.

Terénní průzkum skalních svahů

Záznamový list č.

118

Objekt č.- pohled č.

070

Lokalita: DC-Teplická ul.

Etáž: 0

GPS-N: 50° 46' 48,47"


GPS-E: 14° 11' 6,25"

Fotografie:

P8166287

Azimut:

32



Blok	Stabil.	Riziko	šířka x výška x hloubka	Poznámka
A	P2	VR	,5x1,5x1,	nestab.bloky
	.	.		
	.	.		
	.	.		
	.	.		
	.	.		
	.	.		
	.	.		

Poznámka:

Etáž od vrcholu masivu s měřením TVII.
Objekt se nachází nad rehabilitací Kateřina
č.p. 401/148 (proto VR). Úsek 10

Kácení:

Nálet 8 ks

Bezpeč. kategorie:

P2 Potenciálně nestabilní 2

Míra rizika

VR vysoké

Bodové hodnocení:

12 Ohrožující objekt

Hodnocení a doporučení:

Průběžně vyřezávat nálety a stromy. Bloky pod sebou mají asi 5m svahu. Doporučujeme osadit monitoringem, alt. rovnou sanovat.

Datum dokumentace:

25.07.2020

Datum hodnocení:

31.07.2020

Legenda : Skalní bloky A, B, ... - označení bloků

Doporučení dalšího postupu: a) ponechání přirozenému vývoji, b) založení kontrolního sledování a stanovení mezních stavů, c) doporučení způsobu zabezpečení

Nebezpečné stromy: S - smrk, Bř - bříza, Bo - borovice, Bu - buk, T - torzo, Du - dub, Jav - Javor, Je - Jeřáb, To - topol, Os - osika, číslo označuje průměr kmene ve výšce 1 m nad terénem.

Terénní průzkum skalních svahů

Záznamový list č.

118

Objekt č.- pohled č.

071

Lokalita: DC-Teplická ul.


Etáž: -16

GPS-N: 50° 46' 48,58''

GPS-E: 14° 11' 5,70''

Fotografie: P8166298

Azimut: 122



Blok	Stabil.	Riziko	šířka x výška x hloubka	Poznámka
A	S	SR	4x5x1,5	oddělen spárou
B	S	SR	2x2x2	převislý blok
C	S	SR	2x1,5x2,5	převislý blok
D	P3	SR	,5x1,5x1,	převislý blok
E	P3	SR	2x3x1,5	převislý blok
	.	.		
	.	.		
	.	.		

Poznámka:

Etáž od vrcholu věže Pastýřská jehlička.
Bloky mohou padat mezi křižovatkami ul. Na Výšinách a Saská s Teplickou ul. (dal jsem SR). Úsek 10

Kácení:

drobný nálet 3 ks

Bezpeč. kategorie:

P3 Potenciálně nestabilní 3

Míra rizika

SR střední

Bodové hodnocení:

4 Podezřelý objekt

Hodnocení a doporučení:

Průběžně vyřezávat nálety a stromy. Bloky A až E kontrolovat v intervalu 1 rok.

Datum dokumentace:

25.07.2020

Datum hodnocení:

31.07.2020

Legenda : Skalní bloky A, B, ... - označení bloků

Doporučení dalšího postupu: a) ponechání přirozenému vývoji, b) založení kontrolního sledování a stanovení mezních stavů, c) doporučení způsobu zabezpečení

Nebezpečné stromy: S - smrk, Bř - bříza, Bo - borovice, Bu - buk, T - torzo, Du - dub, Jav - Javor, Je - Jeřáb, To - topol, Os - osika, číslo označuje průměr kmene ve výšce 1 m nad terénem.

Terénní průzkum skalních svahů

Záznamový list č.

118

Objekt č.- pohled č.

072

Lokalita: DC-Teplická ul.

Etáž: -16

GPS-N: 50° 46' 48,53''

GPS-E: 14° 11' 5,93''

Fotografie:

P8166297

Azimut:

37



Blok	Stabil.	Riziko	šířka x výška x hloubka	Poznámka
A	.	.	2x3x1,5	totožný s 71 E
B	P3	SR	2x2,5x1	převislý, kotv. část.
.
.
.
.
.
.

Poznámka:

Etáž od vrcholu věže Pastýřská jehlička.
Bloky mohou padat mezi křižovatkami ul. Na Výšinách a Saská s Teplickou ul. (dal jsem SR). Mezi bloky A a B jsou vyzdívky a táhla.
Úsek 10

Kácení:

drobný nálet 3 ks

Bezpeč. kategorie:

P3	Potenciálně nestabilní 3
Míra rizika	
SR	střední
Bodové hodnocení:	
4	Podezřelý objekt

Hodnocení a doporučení:

Průběžně vyřezávat nálety a stromy. Blok B kontrolovat v intervalu 1 rok.

Datum dokumentace:

25.07.2020

Datum hodnocení:

31.07.2020

Legenda : Skalní bloky A, B, ... - označení bloků

Doporučení dalšího postupu: a) ponechání přirozenému vývoji, b) založení kontrolního sledování a stanovení mezních stavů, c) doporučení způsobu zabezpečení

Nebezpečné stromy: S - smrk, Bř - bříza, Bo - borovice, Bu - buk, T - torzo, Du - dub, Jav - Javor, Je - Jeřáb, To - topol, Os - osika, číslo označuje průměr kmene ve výšce 1 m nad terénem.

Terénní průzkum skalních svahů

Záznamový list č.

118

Objekt č.- pohled č.

073

Lokalita: DC-Teplická ul.

Etáž: -14

GPS-N: 50° 46' 48,80''

GPS-E: 14° 11' 5,85''

Fotografie: P8166296

Azimut: 105



Blok	Stabil.	Riziko	šířka x výška x hloubka	Poznámka
A	P3	SR	1x5x2	hodně členitý blok
B	P3	SR	1,5x5x1,5	vystřčený roh
C	P3	SR	1,2x1,2x,7	převis
D	.	.	2x2,5x1	totožný s 72 B
.
.
.
.

Poznámka:

Etáž od vrcholu věže Pastýřská jehlička.
Bloky mohou padat mezi křižovatkami ul. Na Výšinách a Saská s Teplickou ul. (dal jsem SR). Úsek 10

Kácení:

drobný nálet 5 ks

Bezpeč. kategorie:

P3 Potenciálně nestabilní 3

Míra rizika

SR střední

Bodové hodnocení:

4 Podezřelý objekt

Hodnocení a doporučení:

Průběžně vyřezávat nálety a stromy. Bloky A až C kontrolovat v intervalu 1 rok.

Datum dokumentace:

25.07.2020

Datum hodnocení:

31.07.2020

Legenda : Skalní bloky A, B, ... - označení bloků

Doporučení dalšího postupu: a) ponechání přirozenému vývoji, b) založení kontrolního sledování a stanovení mezních stavů, c) doporučení způsobu zabezpečení

Nebezpečné stromy: S - smrk, Bř - bříza, Bo - borovice, Bu - buk, T - torzo, Du - dub, Jav - Javor, Je - Jeřáb, To - topol, Os - osika, číslo označuje průměr kmene ve výšce 1 m nad terénem.

Terénní průzkum skalních svahů

Záznamový list č.

118

Objekt č.- pohled č.

074

Lokalita: DC-Teplická ul.


Etáž: -2,5

GPS-N: 50° 46' 48,95''

GPS-E: 14° 11' 5,85''

Fotografie: P8166290

Azimut: 130



Blok	Stabil.	Riziko	šířka x výška x hloubka	Poznámka
A	P3	SR	1,5x2x1,5	rozpraskaný blok
B	.	.	1x5x2	totožný s 73 A
.	.	.		
.	.	.		
.	.	.		
.	.	.		
.	.	.		
.	.	.		

Poznámka:

Etáž od vrcholu věže Pastýřská jehlička.

Bloky mohou padat mezi křižovatkami ul. Na Výšinách a Saská s Teplickou ul. (dal jsem SR). Úsek 10

Kácení:

drobný nálet 12 ks

Bezpeč. kategorie:

P3 Potenciálně nestabilní 3

Míra rizika

SR střední

Bodové hodnocení:

4 Podezřelý objekt

Hodnocení a doporučení:

Průběžně vyřezávat nálety a stromy. Blok A kontrolovat v intervalu 1 rok.

Datum dokumentace:

25.07.2020

Datum hodnocení:

31.07.2020

Legenda : Skalní bloky A, B, ... - označení bloků

Doporučení dalšího postupu: a) ponechání přirozenému vývoji, b) založení kontrolního sledování a stanovení mezních stavů, c) doporučení způsobu zabezpečení

Nebezpečné stromy: S - smrk, Bř - bříza, Bo - borovice, Bu - buk, T - torzo, Du - dub, Jav - Javor, Je - Jeřáb, To - topol, Os - osika, číslo označuje průměr kmene ve výšce 1 m nad terénem.

Terénní průzkum skalních svahů

Záznamový list č.

118

Objekt č.- pohled č.

075

Lokalita: DC-Teplická ul.

Etáž:


-2

GPS-N: 50° 46' 48,76''

GPS-E: 14° 11' 5,77''

Fotografie: P8166289

Azimut: 322



Blok	Stabil.	Riziko	šířka x výška x hloubka	Poznámka
A	S	SR	1,5x2x2	Pastýřská jehlička
B	P3	SR	5x3x1,5	oddělený blok
.
.
.
.
.
.

Poznámka:

Etáž od vrcholu věže Pastýřská jehlička.
Bloky mohou padat mezi křižovatkami ul. Na Výšinách a Saská s Teplickou ul. (dal jsem SR). Úsek 10

Kácení:

drobný nálet 4 ks

Bezpeč. kategorie:

P3 Potenciálně nestabilní 3

Míra rizika

SR střední

Bodové hodnocení:

4 Podezřelý objekt

Hodnocení a doporučení:

Průběžně vyřezávat nálety a stromy. Bloky A a B kontrolovat v intervalu 1 rok.

Datum dokumentace:

25.07.2020

Datum hodnocení:

31.07.2020

Legenda : Skalní bloky A, B, ... - označení bloků

Doporučení dalšího postupu: a) ponechání přirozenému vývoji, b) založení kontrolního sledování a stanovení mezních stavů, c) doporučení způsobu zabezpečení

Nebezpečné stromy: S - smrk, Bř - bříza, Bo - borovice, Bu - buk, T - torzo, Du - dub, Jav - Javor, Je - Jeřáb, To - topol, Os - osika, číslo označuje průměr kmene ve výšce 1 m nad terénem.

Terénní průzkum skalních svahů

Záznamový list č.

118

Objekt č.- pohled č.

076

Lokalita: DC-Teplická ul.



Etáž: -13

GPS-N: 50° 46' 48,98''

GPS-E: 14° 11' 5,47''

Fotografie: P8166294

Azimut: 96



Blok	Stabil.	Riziko	šířka x výška x hloubka	Poznámka
A	P2	SR	1x1,8x1	uvolněné bloky
B	P3	SR	1,5x3x1,5	převis
C	P3	SR	1,5x1x1	převis
D	S	SR	4,5x10x2	členité
.
.
.
.

Poznámka:
Etáž od vrcholu věže Pastýřská jehlička.
Bloky ohrožují domy čp. 13-23 v ulici Na Výšinách (dal jsem SR). Vpravo detail bloku D. Úsek 10

Kácení:

Nálet 10 ks

Bezpeč. kategorie:

P2 Potenciálně nestabilní 2

Míra rizika

SR střední

Bodové hodnocení:

6 Labilní objekt

Hodnocení a doporučení:

Průběžně vyřezávat nálety a stromy. Blok A osadit monitoringem, alt. rovnou odstranit. Bloky B až D kontrolovat v intervalu 1 rok.

Datum dokumentace:

25.07.2020



Datum hodnocení:

31.07.2020

Legenda : Skalní bloky A, B, ... - označení bloků

Doporučení dalšího postupu: a) ponechání přirozenému vývoji, b) založení kontrolního sledování a stanovení mezních stavů, c) doporučení způsobu zabezpečení

Nebezpečné stromy: S - smrk, Bř - bříza, Bo - borovice, Bu - buk, T - torzo, Du - dub, Jav - Javor, Je - Jeřáb, To - topol, Os - osika, číslo označuje průměr kmene ve výšce 1 m nad terénem.

	<h1>Terénní průzkum skalních svahů</h1>			Záznamový list č. <h2>118</h2>		Objekt č.- pohled č. <h2>077</h2>		
				Fotografie: P8166292		Azimut: 93		
Lokalita: DC-Teplická ul.		Etáž: -2,5	GPS-N: 50° 46' 49,27'' GPS-E: 14° 11' 5,91''					
				Blok	Stabil.	Riziko	šířka x výška x hloubka	Poznámka
				A	S	SR	3x10x1	nad tur. stezkou
					.	.		
					.	.		
					.	.		
					.	.		
					.	.		
					.	.		
					.	.		
					.	.		
Poznámka: Etáž od vrcholu věže Pastýřská jehlička. Bloky ohrožují domy čp. 13-23 v ulici Na Výšinách (dal jsem SR). Úsek 10								
Kácení:								
Bezpeč. kategorie:								
S					Stabilní			
Míra rizika								
SR					střední			
Bodové hodnocení:								
2					Zajímavý objekt			
Hodnocení a doporučení: bez zásahu				Datum dokumentace:				
				25.07.2020				
				Datum hodnocení:				
				31.07.2020				
Legenda : Skalní bloky A, B, ... - označení bloků Doporučení dalšího postupu: a) ponechání přirozenému vývoji, b) založení kontrolního sledování a stanovení mezních stavů, c) doporučení způsobu zabezpečení Nebezpečné stromy: S - smrk, Bř - bříza, Bo - borovice, Bu - buk, T - torzo, Du - dub, Jav - Javor, Je - Jeřáb, To - topol, Os - osika, číslo označuje průměr kmene ve výšce 1 m nad terénem.								

Terénní průzkum skalních svahů

Záznamový list č.

118

Objekt č.- pohled č.

078

Lokalita: DC-Teplická ul.

Etáž:

+53

GPS-N: 50° 46' 40,11''


GPS-E: 14° 11' 00,66''

Fotografie:

P7306252

Azimut:

60



Blok	Stabil.	Riziko	šířka x výška x hloubka	Poznámka
A	P2	VR	2x2x1	oddělený
B	P3	VR	4x3x2	oddělený
C	S	VR	3x3x2	závislé na B
D	P3	VR	1x1x1	převís
E	P3	VR	8x2x2	horní hrana
	.	.		
	.	.		
	.	.		

Poznámka:

Etáž od Teplické ul. Pod objektem (foceno z druhé strany údolí). Vpravo od objektu je roh Stroj-Unionu. Pod stěnou je zarostlá terasa, stěna je asi 5m od silnice. Pravá fotka je detail bloku A zezhora. Úsek 11

Kácení:

Bř15-10 ks, Bo20-1ks, nálet 15 ks

Bezpeč. kategorie:

P2 Potenciálně nestabilní 2

Míra rizika

VR vysoké

Bodové hodnocení:

12 Ohrožující objekt

Hodnocení a doporučení:

Průběžně vyřezávat nálety a stromy. Bloky A, B, D, E osadit monitoringem, alt. Sanovat. Blok C kontrolovat v intervalu 1 rok.

Datum dokumentace:

30.07.2020

Datum hodnocení:

31.07.2020

Legenda : Skalní bloky A, B, ... - označení bloků

Doporučení dalšího postupu: a) ponechání přirozenému vývoji, b) založení kontrolního sledování a stanovení mezních stavů, c) doporučení způsobu zabezpečení

Nebezpečné stromy: S - smrk, Bř - bříza, Bo - borovice, Bu - buk, T - torzo, Du - dub, Jav - Javor, Je - Jeřáb, To - topol, Os - osika, číslo označuje průměr kmene ve výšce 1 m nad terénem.

Terénní průzkum skalních svahů

Záznamový list č.

118

Objekt č.- pohled č.

079

Lokalita: DC-Teplická ul.


Etáž: +35

GPS-N: 50° 46' 43,31''

GPS-E: 14° 11' 11,52''

Fotografie: P7306236

Azimut: 277



Blok	Stabil.	Riziko	šířka x výška x hloubka	Poznámka
A	N	VR	3x5	suťový svah
B	P1	VR	1,5x1x,5	podoblast
.
.
.
.
.
.

Poznámka:

Etáž od Teplické ul. Pod objektem. Pod tímto svahem se nachází šikmá zeď vedle budovy Stroj-Unionu, po které se mohou kameny dokoulet přímo na silnici. Úsek 11

Kácení:

Nálet 10 ks

Bezpeč. kategorie:

N Bezprostředně nestabilní

Míra rizika

VR vysoké

Bodové hodnocení:

32 Velmi nebezpečný objekt

Hodnocení a doporučení:

Průběžně vyřezávat nálety a stromy. Odstranit volné kameny a postavit záchytný plot.

Datum dokumentace:

30.07.2020

Datum hodnocení:

31.07.2020

Legenda : Skalní bloky A, B, ... - označení bloků

Doporučení dalšího postupu: a) ponechání přirozenému vývoji, b) založení kontrolního sledování a stanovení mezních stavů, c) doporučení způsobu zabezpečení

Nebezpečné stromy: S - smrk, Bř - bříza, Bo - borovice, Bu - buk, T - torzo, Du - dub, Jav - Javor, Je - Jeřáb, To - topol, Os - osika, číslo označuje průměr kmene ve výšce 1 m nad terénem.

Terénní průzkum skalních svahů

Záznamový list č.

118

Objekt č.- pohled č.

080

Lokalita: DC-Teplická ul.

Etáž: +1

GPS-N: 50° 46' 43,34''


GPS-E: 14° 11' 10,47''

Fotografie:

P8276331

Azimut:

74



Blok	Stabil.	Riziko	šířka x výška x hloubka	Poznámka
A	P2	VR	1,5x1x,7	převislý přílepek
B	S	VR	6x1,5x1	erodovaná pata
C	S	VR	2x,5x1	erodovaná pata
.
.
.
.
.

Poznámka:

Etáž od paty foceného objektu. Pod stěnou je zarostlá terasa, stěna je asi 5m od silnice. Úsek 11

Kácení:

Bezpeč. kategorie:

P2 Potenciálně nestabilní 2

Míra rizika

VR vysoké

Bodové hodnocení:

12 Ohrožující objekt

Hodnocení a doporučení:

Průběžně vyřezávat nálety a stromy. Blok A osadit monitoringem.odstranit, Bloky B a C kontrolovat v intervalu 1 rok.

Datum dokumentace:

27.07.2020

Datum hodnocení:

31.07.2020

Legenda : Skalní bloky A, B, ... - označení bloků

Doporučení dalšího postupu: a) ponechání přirozenému vývoji, b) založení kontrolního sledování a stanovení mezních stavů, c) doporučení způsobu zabezpečení

Nebezpečné stromy: S - smrk, Bř - bříza, Bo - borovice, Bu - buk, T - torzo, Du - dub, Jav - Javor, Je - Jeřáb, To - topol, Os - osika, číslo označuje průměr kmene ve výšce 1 m nad terénem.

Terénní průzkum skalních svahů

Záznamový list č.

118

Objekt č.- pohled č.

081

Lokalita: DC-Teplická ul.


Etáž: -8

GPS-N: 50° 46' 43,82''

GPS-E: 14° 11' 10,45''

Fotografie: P8276332

Azimut: 99



Blok	Stabil.	Riziko	šířka x výška x hloubka	Poznámka
A	.	.	3x2x2	totožný s 78 B
B	P3	VR	1,5x1x1	převis
C	P1	VR	2x1,5x1	volné bloky
D	P3	VR	2,5x2x1	3 bloky
E	P1	VR	5x4	volné blok.mimo foto
F	P2	VR	3x2	volné bloky
G	P3	VR	4x5x5	rozpraskané bloky
.

Poznámka:

Etáž od vrcholu skály úseku 11(nad blokem A). Bloky ohrožují Teplickou ul. (proto VR); úsek 11

Kácení:

Bř20-1, Bř30-1, Bo40-1, nálet-25ks

Bezpeč. kategorie:

P1 Potenciálně nestabilní 1

Míra rizika

VR vysoké

Bodové hodnocení:

16 Nebezpečný objekt

Hodnocení a doporučení:

Průběžně vyřezávat nálety a stromy. V oblastech C, E, F odstranit volné kameny. Pod patou skal (rozpadavé terasy) doplnit/opravit záchytné ploty. Blok B, D a G osadit monitoringem.

Datum dokumentace:

27.07.2020

Datum hodnocení:

31.07.2020

Legenda : Skalní bloky A, B, ... - označení bloků

Doporučení dalšího postupu: a) ponechání přirozenému vývoji, b) založení kontrolního sledování a stanovení mezních stavů, c) doporučení způsobu zabezpečení

Nebezpečné stromy: S - smrk, Bř - bříza, Bo - borovice, Bu - buk, T - torzo, Du - dub, Jav - Javor, Je - Jeřáb, To - topol, Os - osika, číslo označuje průměr kmene ve výšce 1 m nad terénem.

Terénní průzkum skalních svahů

Záznamový list č.

118

Objekt č.- pohled č.

082

Lokalita: DC-Teplická ul.

Etáž: -4

GPS-N: 50° 46' 43,88''

GPS-E: 14° 11' 10,54''

Fotografie: P8276333

Azimut: 344



Blok	Stabil.	Riziko	šířka x výška x hloubka	Poznámka
A	P2	VR	1,5x1x1	oddělené kameny
B	P2	VR	2x1,3x1	odděleno
C	P2	VR	1,5x1x1	převís
D	P3	VR	1,5x1x1	kámen na vrcholu
E	P2	VR	9x8x1,5	rozpuštěno
	.	.		
	.	.		
	.	.		

Poznámka:

Etáž od vrcholu skály úseku 11. Bloky ohrožují Teplickou ul. (proto VR); úsek 12 ; vlevo od obj. 81

Kácení:

Du20-1, Bř30-1, Bř15-1, nálet-18ks

Bezpeč. kategorie:

P2 Potenciálně nestabilní 2

Míra rizika

VR vysoké

Bodové hodnocení:

12 Ohrožující objekt

Hodnocení a doporučení:

Průběžně vyřezávat nálety a stromy. Všechny blok osadit monitoringem, alt. rovnou sanovat.

Datum dokumentace:

27.07.2020

Datum hodnocení:

31.07.2020

Legenda : Skalní bloky A, B, ... - označení bloků

Doporučení dalšího postupu: a) ponechání přirozenému vývoji, b) založení kontrolního sledování a stanovení mezních stavů, c) doporučení způsobu zabezpečení

Nebezpečné stromy: S - smrk, Bř - bříza, Bo - borovice, Bu - buk, T - torzo, Du - dub, Jav - Javor, Je - Jeřáb, To - topol, Os - osika, číslo označuje průměr kmene ve výšce 1 m nad terénem.

Terénní průzkum skalních svahů

Záznamový list č.

118

Objekt č.- pohled č.

083

Lokalita: DC-Teplická ul.

Etáž: -1

GPS-N: 50° 46' 44,19''

GPS-E: 14° 11' 10,10''

Fotografie: P8276336

Azimut: 118



Blok	Stabil.	Riziko	šířka x výška x hloubka	Poznámka
A	P1	VR	1,2x,8x,6	převislý přílepek
B	S	VR	3x1,3x1	2 bloky
C	P2	VR	7x2x3	rozpukané
.
.
.
.
.

Poznámka:

Etáž od vrcholu skály úseku 11. Bloky ohrožují Teplickou ul. (proto VR); úsek 12 ; druhá strana obj. 82

Kácení:

Bř35-3, Du35-1ks

Bezpeč. kategorie:

P1 Potenciálně nestabilní 1

Míra rizika

VR vysoké

Bodové hodnocení:

16 Nebezpečný objekt

Hodnocení a doporučení:

Průběžně vyřezávat nálety a stromy. Blok A sanovat přikotevním. Blok C osadit monitoringem. Blok B kontrolovat v intervalu 1 rok.

Datum dokumentace:

27.07.2020

Datum hodnocení:

31.07.2020

Legenda : Skalní bloky A, B, ... - označení bloků

Doporučení dalšího postupu: a) ponechání přirozenému vývoji, b) založení kontrolního sledování a stanovení mezních stavů, c) doporučení způsobu zabezpečení

Nebezpečné stromy: S - smrk, Bř - bříza, Bo - borovice, Bu - buk, T - torzo, Du - dub, Jav - Javor, Je - Jeřáb, To - topol, Os - osika, číslo označuje průměr kmene ve výšce 1 m nad terénem.

Terénní průzkum skalních svahů

Záznamový list č.

118

Objekt č.- pohled č.

084

Lokalita: DC-Teplická ul.

Etáž: -1

GPS-N: 50° 46' 44,19''

GPS-E: 14° 11' 10,10''

Fotografie:

P8276339

Azimut:

118



Blok	Stabil.	Riziko	šířka x výška x hloubka	Poznámka
A	P2	VR	1x4x1	rozpraskaný kout
B	P2	VR	8x3x1,5	rozpukané
.
.
.
.
.
.

Poznámka:

Etáž od vrcholu skály úseku 11. Bloky ohrožují Teplickou ul. (proto VR); úsek 12 ; Vpravo navazuje objekt 83.

Kácení:

Nálet-8 ks

Bezpeč. kategorie:

P2 Potenciálně nestabilní 2

Míra rizika

VR vysoké

Bodové hodnocení:

12 Ohrožující objekt

Hodnocení a doporučení:

Průběžně vyřezávat nálety a stromy. Bloky A a B osadit monitoringem.

Datum dokumentace:

27.07.2020

Datum hodnocení:

31.07.2020

Legenda : Skalní bloky A, B, ... - označení bloků

Doporučení dalšího postupu: a) ponechání přirozenému vývoji, b) založení kontrolního sledování a stanovení mezních stavů, c) doporučení způsobu zabezpečení

Nebezpečné stromy: S - smrk, Bř - bříza, Bo - borovice, Bu - buk, T - torzo, Du - dub, Jav - Javor, Je - Jeřáb, To - topol, Os - osika, číslo označuje průměr kmene ve výšce 1 m nad terénem.

Terénní průzkum skalních svahů

Záznamový list č.

118

Objekt č.- pohled č.

085

Lokalita: DC-Teplická ul.


Etáž: -2

GPS-N: 50° 46' 44,69''

GPS-E: 14° 11' 9,16''

Fotografie: P8276341

Azimut: 307



Blok	Stabil.	Riziko	šířka x výška x hloubka	Poznámka
A	P1	VR	2x3x1	volné kameny
B	P3	VR	3x3x1	rozrušeno kořeny
.
.
.
.
.
.

Poznámka:

Etáž od vrcholu skály úseku 11. Bloky ohrožují Teplickou ul. (proto VR); úsek 12

Kácení:

3xBř20, nálet-15 ks

Bezpeč. kategorie:

P1	Potenciálně nestabilní 1
Míra rizika	
VR	vysoké
Bodové hodnocení:	
16	Nebezpečný objekt

Hodnocení a doporučení:

Průběžně vyřezávat nálety a stromy. Blok A sanovat odstraněním. Blok B osadit monitoringem.

Datum dokumentace:

27.07.2020

Datum hodnocení:

31.07.2020

Legenda : Skalní bloky A, B, ... - označení bloků

Doporučení dalšího postupu: a) ponechání přirozenému vývoji, b) založení kontrolního sledování a stanovení mezních stavů, c) doporučení způsobu zabezpečení

Nebezpečné stromy: S - smrk, Bř - bříza, Bo - borovice, Bu - buk, T - torzo, Du - dub, Jav - Javor, Je - Jeřáb, To - topol, Os - osika, číslo označuje průměr kmene ve výšce 1 m nad terénem.

Terénní průzkum skalních svahů

Záznamový list č.

118

Objekt č.- pohled č.

086

Lokalita: DC-Teplická ul.


Etáž: -2

GPS-N: 50° 46' 44,76''

GPS-E: 14° 11' 8,27''

Fotografie: P8276342

Azimut: 73



Blok	Stabil.	Riziko	šířka x výška x hloubka	Poznámka
A	P2	VR	1,5x1x1	převislý blok
B	P3	VR	6x5x3	převis a rozpukáno
.
.
.
.
.
.

Poznámka:

Etáž od vrcholu skály úseku 11. Bloky ohrožují Teplickou ul. (proto VR); úsek 12 ; druhá strana obj. 85

Kácení:

Bř20 – 2ks, nálet – 12 ks

Bezpeč. kategorie:

P2 Potenciálně nestabilní 2

Míra rizika

VR vysoké

Bodové hodnocení:

12 Ohrožující objekt

Hodnocení a doporučení:

Průběžně vyřezávat nálety a stromy. Bloky osadit monitoringem.

Datum dokumentace:

27.07.2020

Datum hodnocení:

31.07.2020

Legenda : Skalní bloky A, B, ... - označení bloků

Doporučení dalšího postupu: a) ponechání přirozenému vývoji, b) založení kontrolního sledování a stanovení mezních stavů, c) doporučení způsobu zabezpečení

Nebezpečné stromy: S - smrk, Bř - bříza, Bo - borovice, Bu - buk, T - torzo, Du - dub, Jav - Javor, Je - Jeřáb, To - topol, Os - osika, číslo označuje průměr kmene ve výšce 1 m nad terénem.

Terénní průzkum skalních svahů

Záznamový list č.

118

Objekt č.- pohled č.

087

Lokalita: DC-Teplická ul.


Etáž: +4

GPS-N: 50° 46' 45,31''

GPS-E: 14° 11' 8,06''

Fotografie: P8276346

Azimut: 72



Blok	Stabil.	Riziko	šířka x výška x hloubka	Poznámka
A	P3	VR	4x2x1	rozpraskaný blok
B	P2	VR	,8x,8x,8	převislý kámen
C	P1	BR	1x1x,3	odloupnutá šupina
D	P3	VR	9x4x1,5	rozpraskaná stěna
E	P3	VR	10x4x2	rozpraskaný blok
F	P2	VR	6x2x1	pole volných bloků
.
.

Poznámka:

Etáž od vrcholu skály úseku 11. Bloky ohrožují Teplickou ul. (proto VR); úsek 12 ; nad obj. 87 se nacházejí obj. 90-93

Kácení:

Bř40-2, Bř20-4, nálet-40ks

Bezpeč. kategorie:

P1	Potenciálně nestabilní 1
Míra rizika	
VR	vysoké
Bodové hodnocení:	
12	Ohrožující objekt

Hodnocení a doporučení:

Průběžně vyřezávat nálety a stromy. Odstranit volné bloky v oblasit F, bloky A, B, D a E osadit monitoringem. Svah kontrolovat v intervalu 1 rok.

Datum dokumentace:

27.07.2020

Datum hodnocení:

31.07.2020

Legenda : Skalní bloky A, B, ... - označení bloků

Doporučení dalšího postupu: a) ponechání přirozenému vývoji, b) založení kontrolního sledování a stanovení mezních stavů, c) doporučení způsobu zabezpečení

Nebezpečné stromy: S - smrk, Bř - bříza, Bo - borovice, Bu - buk, T - torzo, Du - dub, Jav - Javor, Je - Jeřáb, To - topol, Os - osika, číslo označuje průměr kmene ve výšce 1 m nad terénem.

Terénní průzkum skalních svahů

Záznamový list č.

118

Objekt č.- pohled č.

088

Lokalita: DC-Teplická ul.


Etáž: -2

GPS-N: 50° 46' 45,93''

GPS-E: 14° 11' 7,75''

Fotografie: P8276347

Azimut: 38



Blok	Stabil.	Riziko	šířka x výška x hloubka	Poznámka
A	P2	VR	3x3x1	rozpučená pata
B	P3	VR	1x2,5x1	vystřčený roh
C	P2	VR	2x2x,2	přílepek
.
.
.
.
.

Poznámka:

Etáž od paty foceného objektu(začátek sítě, výrazný roh). Bloky ohrožují Teplickou ul. (proto VR); úsek 12 ; vpravo navazuje obj. 87

Kácení:

Nálet- 4 ks

Bezpeč. kategorie:

P2 Potenciálně nestabilní 2

Míra rizika

VR vysoké

Bodové hodnocení:

12 Ohrožující objekt

Hodnocení a doporučení:

Průběžně vyřezávat nálety a stromy. Obast A technicky vyspravit. Blok B a C osadit monitoringem. Níže začíná zachytný plot nad ulicí Na Výšinách (na hranici úseků 12 a 13, za křižovatkou s Teplickou ul.). Plot končí před prvním domem v ulici Na Výšinách č.p. 955/13. Plot vyžaduje údržbu (opravu a vyčištění).

Datum dokumentace:

27.07.2020

Datum hodnocení:

31.07.2020

Legenda : Skalní bloky A, B, ... - označení bloků

Doporučení dalšího postupu: a) ponechání přirozenému vývoji, b) založení kontrolního sledování a stanovení mezních stavů, c) doporučení způsobu zabezpečení

Nebezpečné stromy: S - smrk, Bř - bříza, Bo - borovice, Bu - buk, T - torzo, Du - dub, Jav - Javor, Je - Jeřáb, To - topol, Os - osika, číslo označuje průměr kmene ve výšce 1 m nad terénem.

Terénní průzkum skalních svahů

Záznamový list č.
118

Objekt č.- pohled č.
089

Lokalita: DC-Teplická ul.

Etáž: +3

GPS-N: 50° 46' 46,15''

GPS-E: 14° 11' 7,27''

Fotografie: P8276350

Azimut: 102

Blok	Stabil.	Riziko	šířka x výška x hloubka	Poznámka
A	P1	VR	1,2x6x1	čerstvý lom
B	P3	VR	2x2x2	
C	P3	VR	1,5x3x2	
D	P1	VR	8x8	pole volných bloků
	.	.		
	.	.		
	.	.		
	.	.		

Poznámka:

Etáž od paty foceného objektu(začátek sítě, výrazný roh). Bloky ohrožují Teplickou ul. (proto VR); úsek 12 ; skála vpravo je obj. 88 z jiné strany

Kácení:

Du20-2, Bo15-4, Bř40-1

Bezpeč. kategorie:

P1	Potenciálně nestabilní 1
----	--------------------------

Míra rizika

VR	vysoké
----	--------

Bodové hodnocení:

16	Nebezpečný objekt
----	-------------------

Hodnocení a doporučení:

Průběžně vyřezávat nálety a stromy. Sanovat bloky A kotvením v kombinaci se síťováním, v oblasti D odstranit volné kameny. Svah kontrolovat v intervalu 1 rok.

Legenda : Skalní bloky A, B, ... - označení bloků

Doporučení dalšího postupu: a) ponechání přirozenému vývoji, b) založení kontrolního sledování a stanovení mezních stavů, c) doporučení způsobu zabezpečení

Nebezpečné stromy: S - smrk, Bř - bříza, Bo - borovice, Bu - buk, T - torzo, Du - dub, Jav - Javor, Je - Jeřáb, To - topol, Os - osika, číslo označuje průměr kmene ve výšce 1 m nad terénem.

Datum dokumentace:
27.07.2020

Datum hodnocení:
31.07.2020

Terénní průzkum skalních svahů

Záznamový list č.

118

Objekt č.- pohled č.

090

Lokalita: DC-Teplická ul.

Etáž: 0

GPS-N: 50° 46' 45,74''

GPS-E: 14° 11' 7,59''

Fotografie: P8276353

Azimut: 70



Blok	Stabil.	Riziko	šířka x výška x hloubka	Poznámka
A	P3	VR	2,5x3x1,2	převislý blok
B	.	.	2x2x2	totožné s 89 B
C	.	.	1,5x3x2	totožné s 89 C
D	.	.	8x8	totožné s 89 D
.
.
.
.

Poznámka:

Etáž od vrchu výrazného rohu(stejný u obj 88,89). Bloky ohrožují Teplickou ul. (proto VR); úsek 12 ; obj.90 je nad obj. 87 a 88. Za blokem A je obj. 91

Kácení:

Du20-2, Bo15-4, Bř40-1, Bř15-2, nálet-15ks

Bezpeč. kategorie:

P3	Potenciálně nestabilní 3
Míra rizika	
VR	vysoké
Bodové hodnocení:	
8	Labilní objekt

Hodnocení a doporučení:

Průběžně vyřezávat nálety a stromy. Blok A osadit monitoringem.

Datum dokumentace:

27.07.2020

Datum hodnocení:

31.07.2020

Legenda : Skalní bloky A, B, ... - označení bloků

Doporučení dalšího postupu: a) ponechání přirozenému vývoji, b) založení kontrolního sledování a stanovení mezních stavů, c) doporučení způsobu zabezpečení

Nebezpečné stromy: S - smrk, Bř - bříza, Bo - borovice, Bu - buk, T - torzo, Du - dub, Jav - Javor, Je - Jeřáb, To - topol, Os - osika, číslo označuje průměr kmene ve výšce 1 m nad terénem.